Sanace železničního spodku Lovosice - Bohušovice

Situace stavby

Koordinační situační výkres - km 488,4 - 489,6

M 1:1000

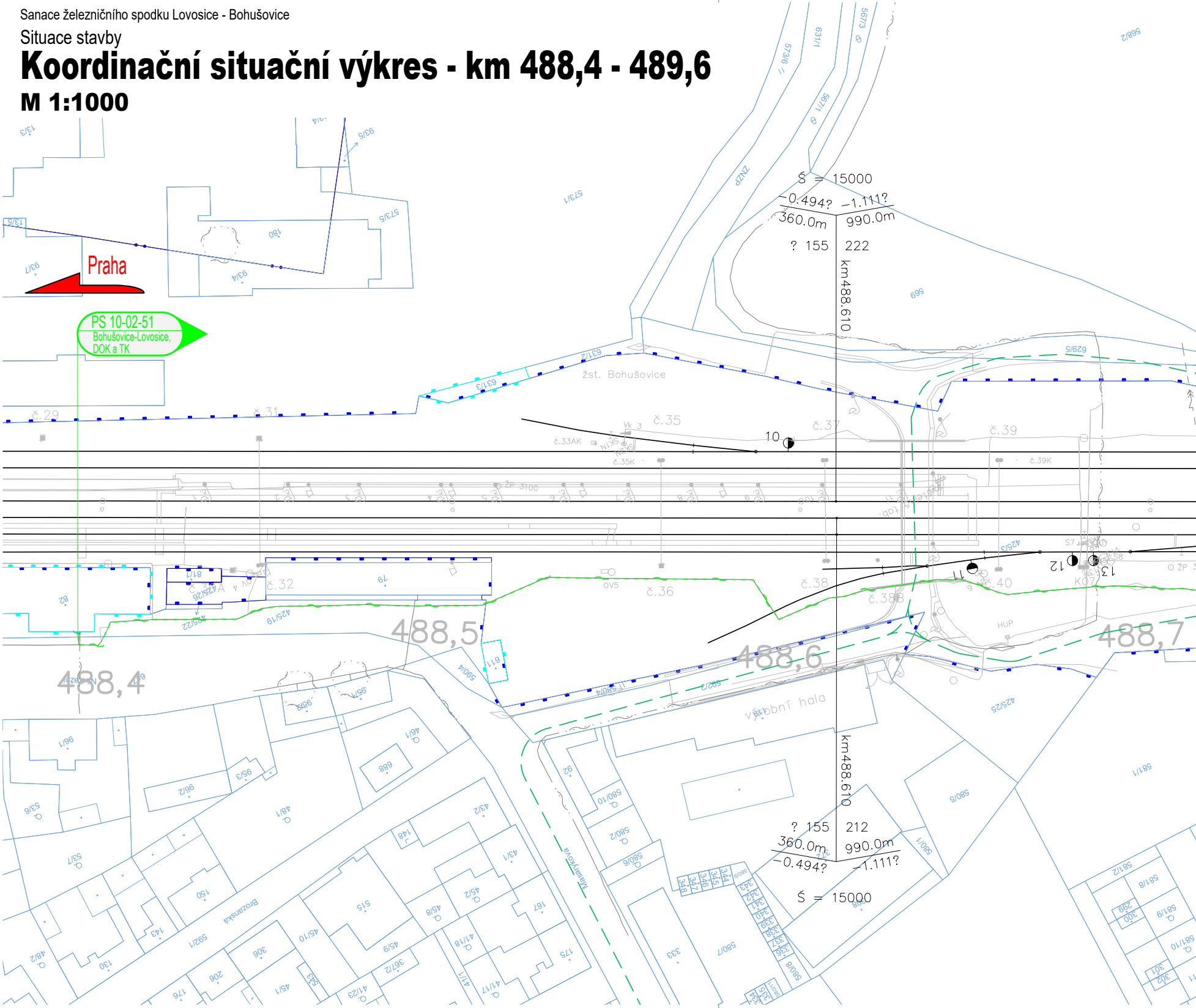
Praha
PS 10-02-51
Bohušovice-Lovosice,
DOK a TK
žst. Bohušovice
Š = 15000
-0.494?
-1.111?
360.0m
990.0m
? 155
222
km488.610
č.29
č.31
č.33AK
č.35
č.35K
č.37
č.39
č.39K
č.32
č.36
č.38
č.40
10
11
12
13
OV5
HUP
ŽP
488,4
488,5
488,6
488,7
výrobní hala
? 155
212
360.0m
990.0m
-0.494?
-1.111?
Š = 15000
km488.610
Masarykova
Brozanská

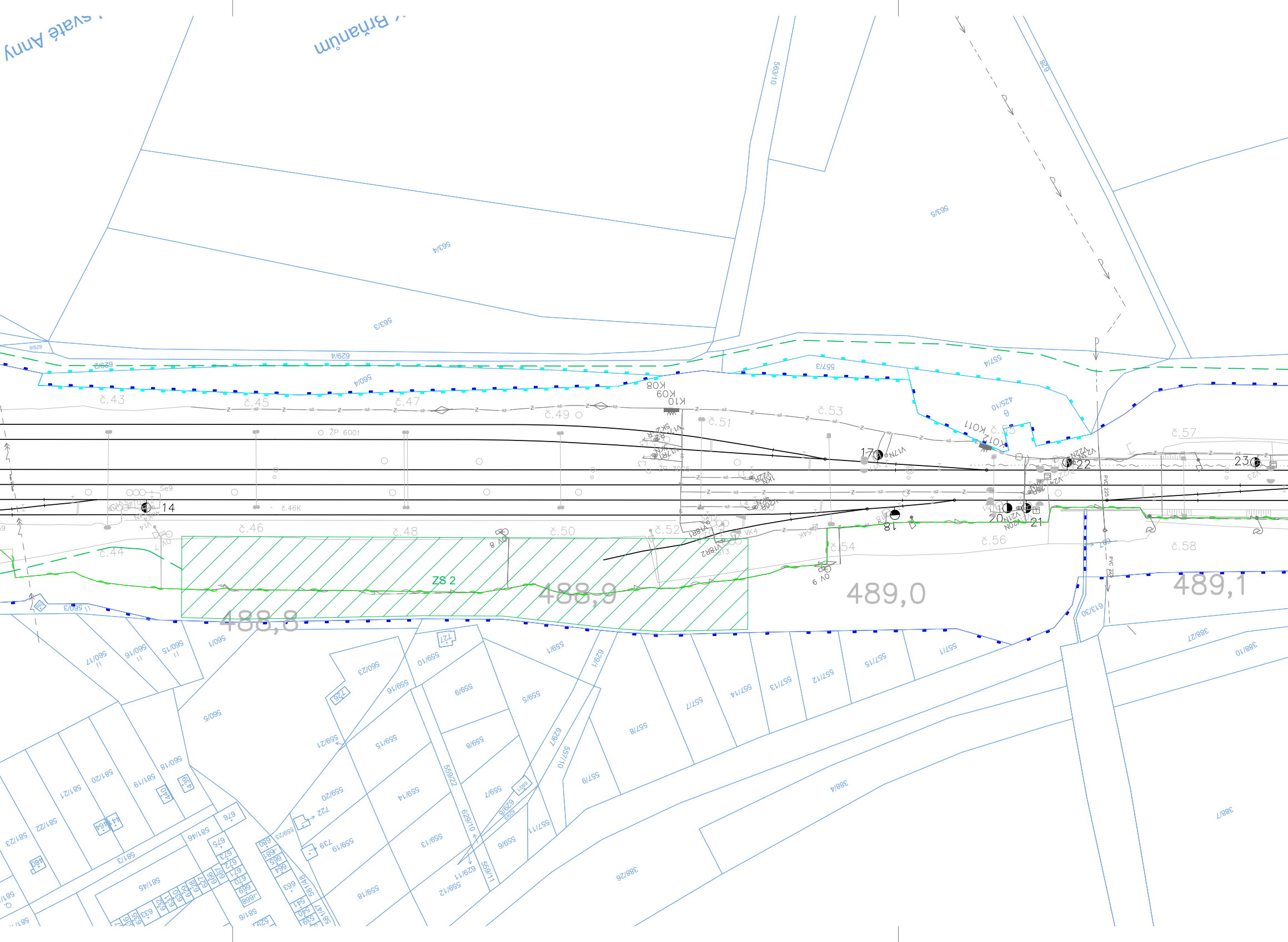
Svaté Anny
Brňanům
563/10
628
563/5
563/4
563/3
629/4
629/2
557/3
557/4
560/4
č.43
č.45
č.47
č.49
č.51
č.53
č.57
K08
K09
K10
K11
ŽP 6001
ŽP 3005
14
17
18
20
21
22
23
č.44
č.46
č.48
č.50
č.52
č.54
č.56
č.58
ZS 2
488,8
488,9
489,0
489,1
OV 8
OV 9
VK4
PVC 225
613/30
560/3
560/17
560/16
560/15
560/1
560/5
559/23
559/16
559/10
559/9
559/5
557/1
629/1
557/7
557/14
557/13
557/12
557/5
557/11
388/27
388/10
559/21
559/15
559/8
559/7
557/10
557/6
557/8
557/9
388/4
388/7
388/26
559/22
629/10
559/14
559/13
559/12
559/11
629/11
559/20
559/19
559/18
581/18
581/19
581/20
581/21
581/22
581/23
581/3
581/45
581/46
722
739
676
727
726
440
439

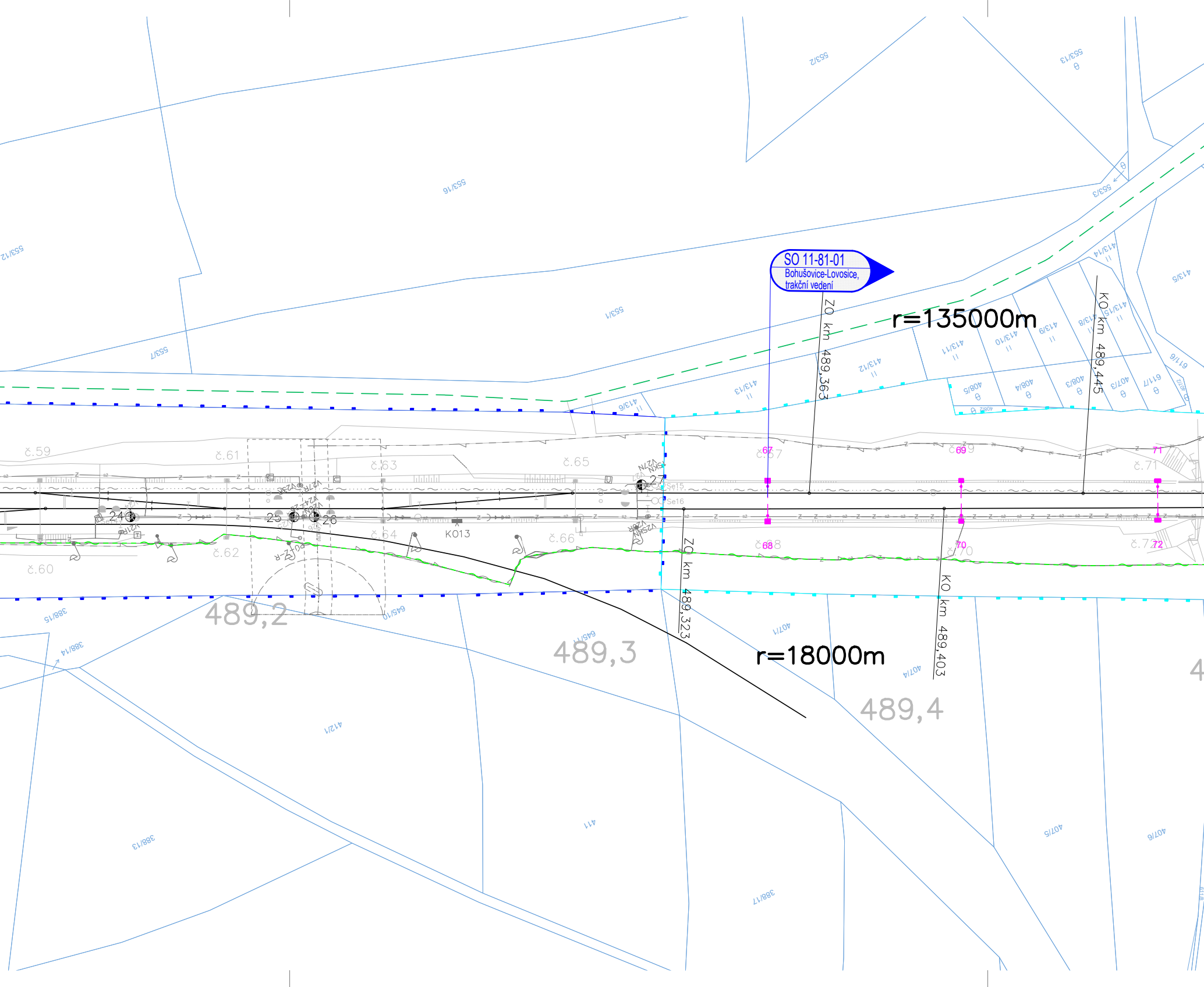
SO 11-81-01
Bohušovice-Lovosice,
trakční vedení
r=135000m
r=18000m
ZO km 489,363
KO km 489,445
ZO km 489,323
KO km 489,403
489,2
489,3
489,4
č.59
č.60
č.61
č.62
č.63
č.64
č.65
č.66
č.67
č.68
č.69
č.70
č.71
č.72
67
68
69
70
71
72
24
25
26
27
K013
Se15
Se16
553/2
553/13
553/16
553/12
553/1
553/7
553/3
413/6
413/3
413/12
413/11
413/10
413/9
413/8
413/14
413/15
413/5
408/5
408/4
408/3
407/3
611/7
611/6
388/15
388/14
388/13
388/17
412/1
411
645/10
645/11
407/4
407/5
407/6

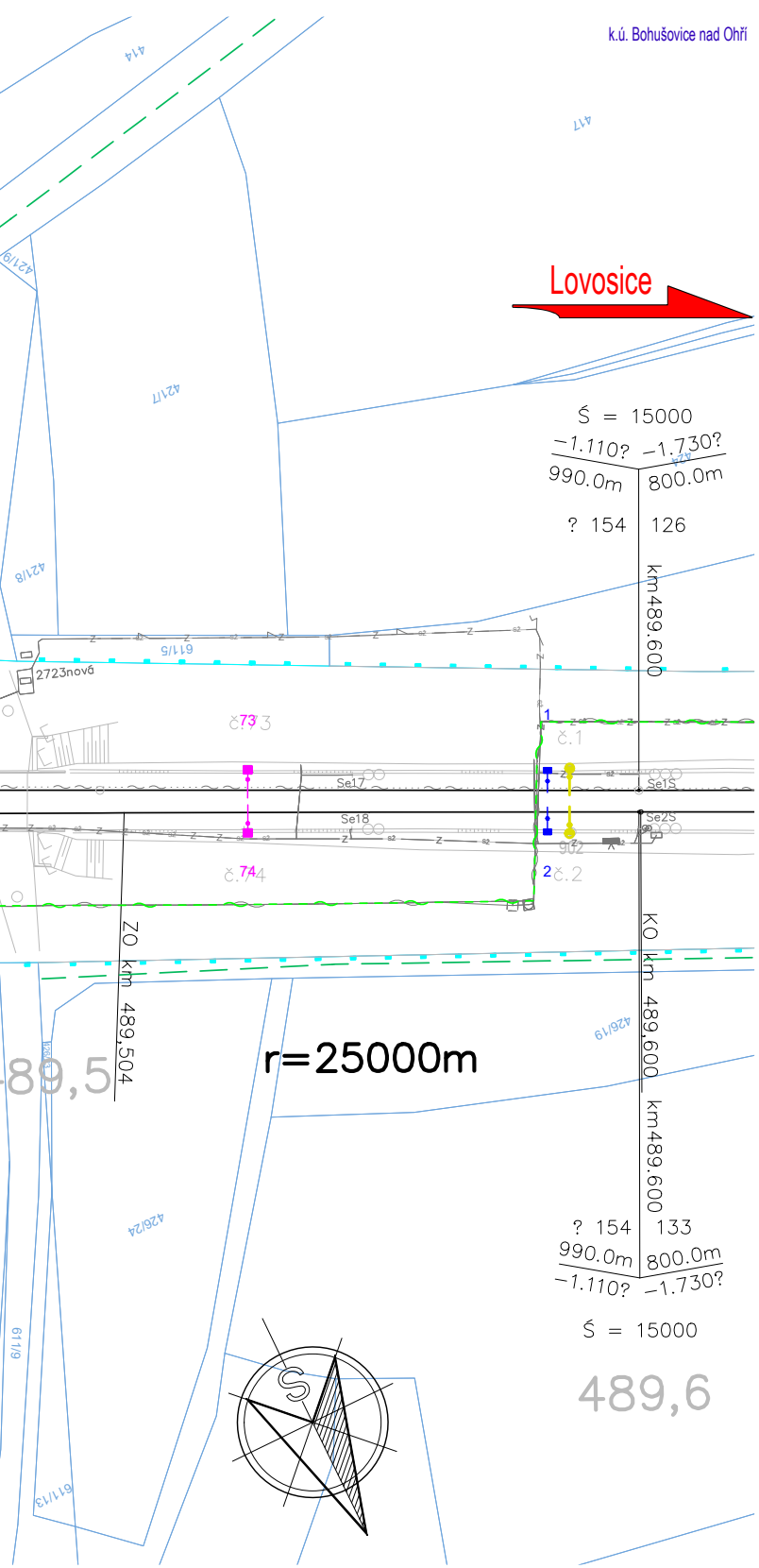
k.ú. Bohušovice nad Ohří
414
417
421/9
421/7
421/8
Lovosice
Š = 15000
−1.110? −1.730?
990.0m 800.0m
? 154 126
km489.600
611/5
2723nová
č.73
č.1
1
Se17
Se1S
Se18
Se2S
902
č.74
2
č.2
ZO km 489,504
KO km 489,600
89,5
r=25000m
426/19
km489.600
426/24
? 154 133
990.0m 800.0m
−1.110? −1.730?
Š = 15000
489,6
611/9
611/13
S

SEZNAM SO A PS NA TOMTO VÝKRESE:

PS 10-02-51 Bohušovice-Lovosice, DOK a TK
SO 11-81-01 Bohušovice-Lovosice, trakční vedení

LEGENDA SITUACE:

- Sdělovací zařízení
- Trakční vedení
- ZOV (přístupové cesty, plochy ZS)
- Hranice pozemku Českých drah, a.s.
- Hranice pozemku Správy železnic, s.o.
- Hranice pozemků katastrální mapy
- Hranice katastrálního území
- Stávající stav

LEGENDA STÁVAJÍCÍCH INŽENÝRSKÝCH SÍTÍ:

- CETIN - STP nezaměřená
- CETIN - STP vnitřní zaměřená
- SŽ SEE - silové nadzemní
- SŽ SEE - silové podzemní
- SŽ SSZT - zabezpečovací nadzemní
- SŽ SSZT - zabezpečovací podzemní
- SŽ SSZT - sdělovací podzemní místní
- SŽ SSZT - sdělovací podzemní dálkové
- SŽ SSZT - sdělovací objekty společné
- SŽ SSZT - chráničky
- ŠZ - plynové vedení nadzemní
- SŽ - kanalizace podzemní
- SŽ SEE - silové podzemní 1977 ručně
- ČD-Telematika - místní kabel ručně
- ČEZ Distribuce - VN podzemní
- ČEZ Distribuce - NN podzemní
- ČEZ Distribuce - NN nadzemní
- ČEZ Distribuce - VVN nadzemní
- Lovochemie - zabezpečovací kabely ručně
- Terezín - VO ručně
- Net4Gas - Plynovody DN250 a nižší
- Net4Gas - Chránička
- Město Lukavec - Vodovod
- SČVaK - vodovod
- SČVaK - chráničky
- SŽ SSZT chráničky
- SŽ SSZT kabelová trasa
- ČD-Telematika - HDPE Lovosice - Bohušovice
- SŽ - ZOK Dolní Beřkovice - Ústí n L-sever
- ČD Telematika zameření 2021
- SŽ SEE - silové podzemní 6kV zamereni 2021
- NET4GAS - objekty
- Nejcz - podzemní
- Vodafone - VVKS
- GasNet plynovod STL
- GasNet ochranná pásma
- GasNet zařízení
- GasNet plynovod ve výstavbě
- GasNet plynovod VTL
- GasNet plynovod NTL

POZNÁMKY:

Souřadnicový systém S-JTSK
Výškový systém B.p.v.
Všechna staničení bez uvedení čísla koleje psaná standardním písmem (bez sklonu) jsou vztaženy k koleji č. 1

EVROPSKĆ UNIE
Evropsk® struktur§ln² a investi¦n² fondy
Opera¦n² program Doprava

Ministerstvo dopravy
St§tn² fond dopravn²
infrastruktury

Jin§ ovĐŚen²:

Par®:

Orienta¦n² sch®ma:

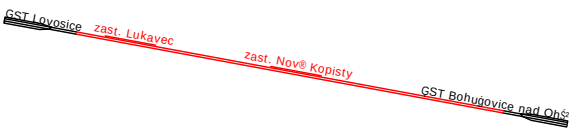
GST Lovosice
zast. Lukavec
zast. Nov® Kopisty
GST Bohuģovice nad OhŚ²

Raz²tko opr§vnĐn® osoby:

Podpis: Datum:

Revize:	Datum:	Popis:	Kontroloval:
000	30.09.2023	Definitivn² odevzd§n² dokumentace	Ing. Radek Ĝ²p

Stavebn²k/Investor:	Spr§va ģeleznic, st§tn² organizace
Adresa:	Dl§ģdĐn§ 1003/7, 110 00 Praha 1
Z§stupce investora:	Stavebn² spr§va z§pad
Adresa:	Ke Ĝtvanici 656/3, 186 00 Praha 8

SPRĆVA
ĤELEZNIC

Zhotovitel d²la:	EXprojekt s.r.o.
Adresa:	Herģpick§ 758/13, 619 00 Brno
Kontakt:	T: +420 533 312 000 E: info@exprojekt.cz
Zhotovitel objektu:	EXprojekt s.r.o.
Adresa:	Herģpick§ 758/13, 619 00 Brno
Kontakt:	T: +420 533 312 000 E: info@exprojekt.cz
Hlavn² projektant (HIP):	Ing. Petr Jemelka Ing. Dominik Mojģ²ģek

Specialista:

N§zev stavby/akce:	Sanace ģelezni¦n²ho spodku Lovosice - Bohuģovice		Ozna¦en² investora: S631500901 Zak§zka: 2020-077
N§zev ¦§sti:	Situace stavby		Ozna¦en² ¦§sti: C.3
N§zev objektu/d²l¦i ¦§sti:	Koordina¦n² situa¦n² vĩkres		Ozna¦en² objektu/komplexu: -
N§zev pŚ²lohy: N§zev d²l¦² ¦§sti pŚ²lohy:	Koordina¦n² situa¦n² vĩkres km 488,4 - 489,6		Ļ²slo pŚ²lohy (typ/poŚad²): 2. 001
OdpovĐdnĩ projektant: Ing. Dominik Mojģ²ģek	Zpracovatel pŚ²lohy: Ing. Dominik Mojģ²ģek	MĐŚ²tko: 1:1000 Form§ty: 8 x A4	StupeŘ dokumentace: DUSP+PDPS
Kraj: Đsteckĩ	Katastr§ln² ¼zem²: viz textov§ ¦§st	TUDU: 0801 26	Smluvn² datum zpracov§n²: 30.09.2023

K·dov® ozna¦en² pŚ²lohy:
S631500901_PDPS_C3XXX_XXXXXXXX_XX_2_001_000